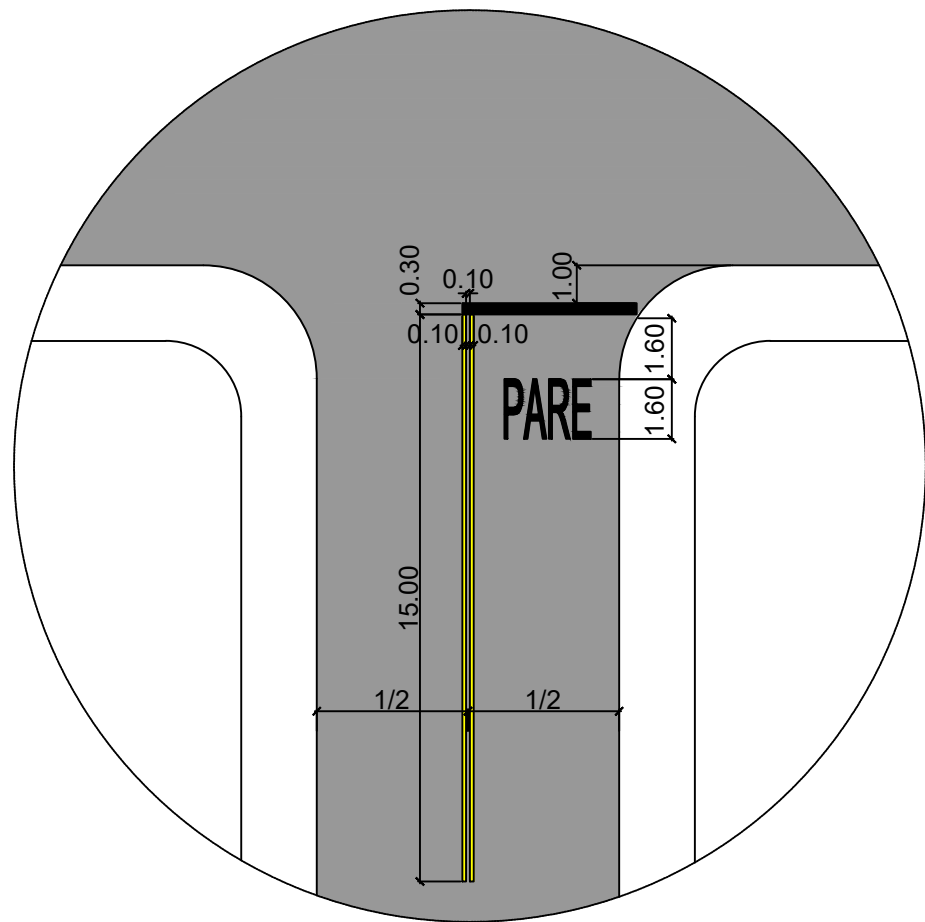
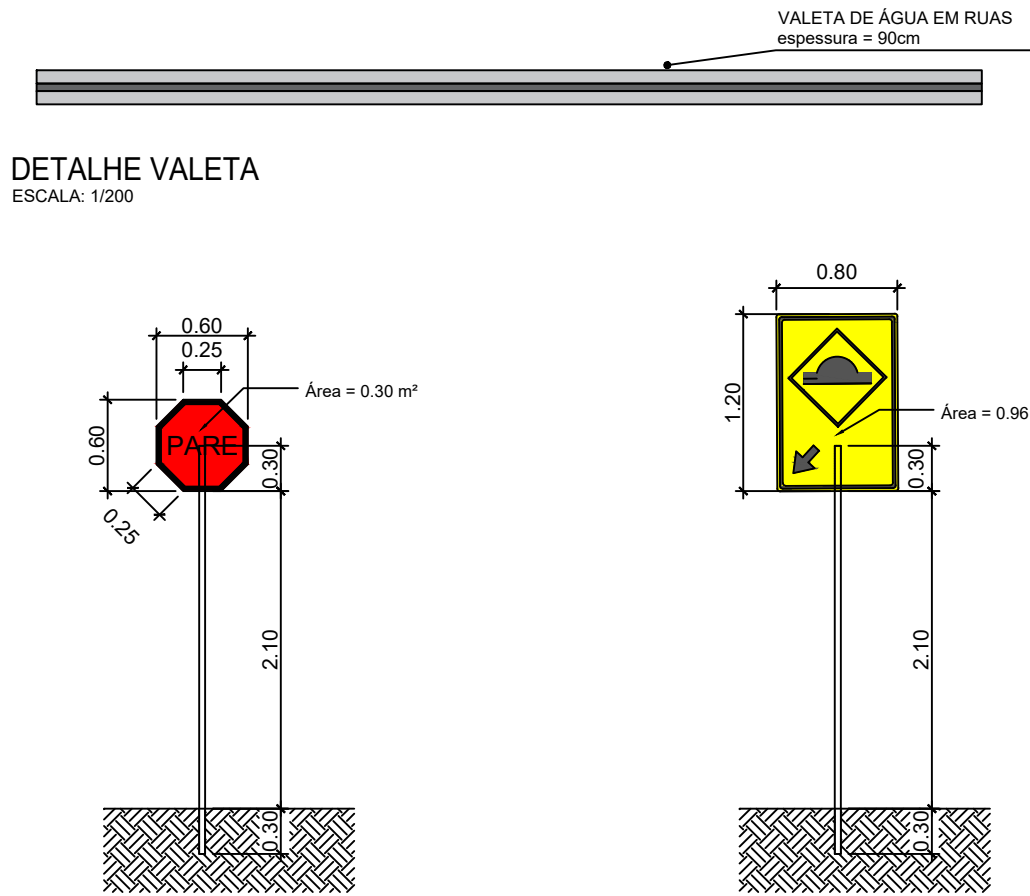


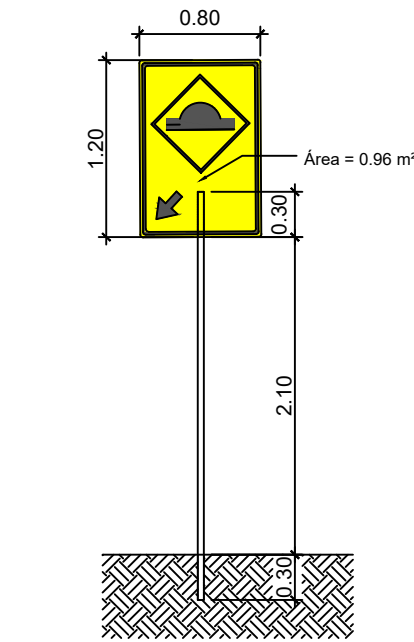
PLANTA - RECAPEAMENTO ASFÁLTICO E SINALIZAÇÃO DE TRÂNSITO - PARTE 1 INTERVENÇÃO 01 - (-22.46917203400459, -48.98661674407582) - Área =4.981,74 m²  
ESCALA: 1/1250



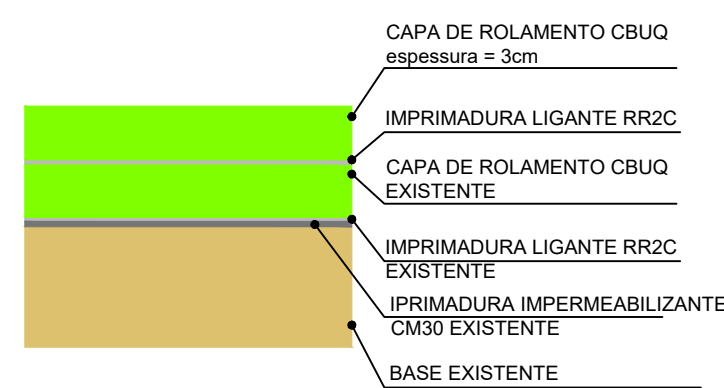
DETALHE SINALIZAÇÃO HORIZONTAL PARE  
ESCALA: 1/200



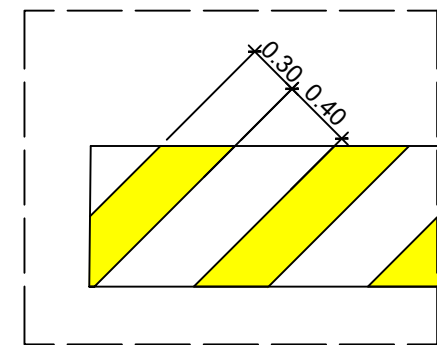
DETALHE SINALIZAÇÃO VERTICAL  
ESCALA: 1/50



DETALHE SINALIZAÇÃO VERTICAL  
ESCALA: 1/50



DETALHE RECAPE  
SEM ESCALA



DETALHE SINALIZAÇÃO HORIZONTAL LOMBADA  
ESCALA: 1/50

FERNANDO OCTAVIANI  
PREFEITO MUNICIPAL DE AGUDOS

CAIO HENRIQUE REIS BERTOLO  
ENGENHEIRO CIVIL CREA 5069774303

PREFEITURA MUNICIPAL DE AGUDOS							
CNPJ: 46.137.444/0001-74							
Praça Tiradentes n° 650 - Centro - Agudos - SP							
Nome (local)		Título					
RUA JOAQUIM RONDINA		RECAPEAMENTO ASFALTICO E SINALIZAÇÃO					
		Subtítulo					
		INTERVENÇÃO 1					
Nº	Bairro	CREA/CAU/Nome do Projetista/Desenhista					
Cidade		CREA/CAU/Nome do responsável técnico					
AGUDOS		5069774303 CAIO HENRIQUE REIS BERTOLO					
Estado (UF)	CEP	Data	Disciplina	Fase	Folha	Revisão	Escala
SP	17120-005	12/2023			2/2		IND